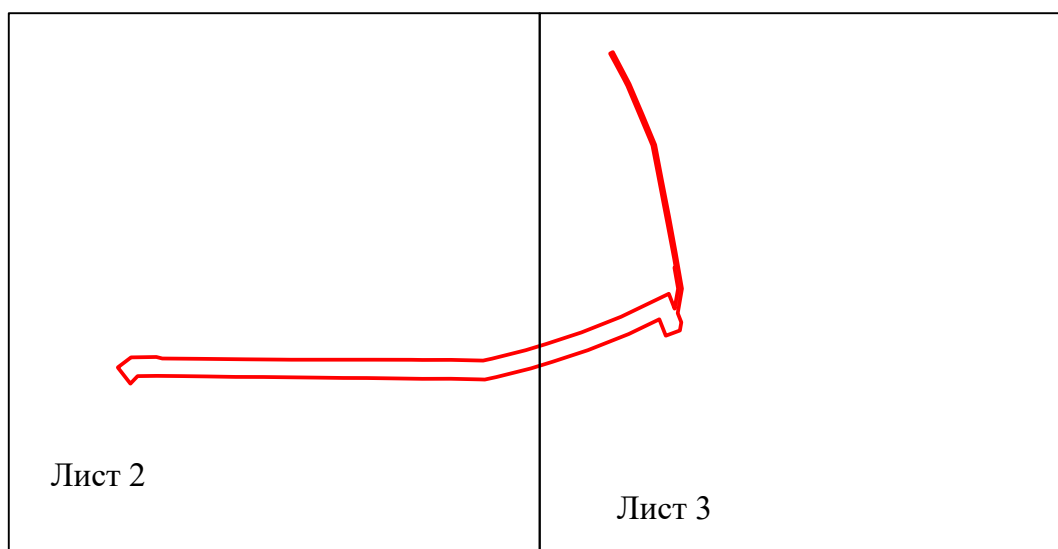


**Схема расположения границ публичного сервитута
для эксплуатации объекта электросетевого хозяйства**

КТПС 10/0,4 кВ с оборудованием учета э/э, ЛЭП 10 кВ, ВЛ 0,4 кВ для электроснабжения
дачного дома по адресу: Пермский край, Пермский район, Двуреченское с/п, квартал
Просторы, 166 (кад. номер зем. участка 59:32:3480001:2914)
(наименование объекта)

Обзорная схема границ объекта



Лист 1 из 4

Условные обозначения:

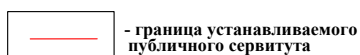
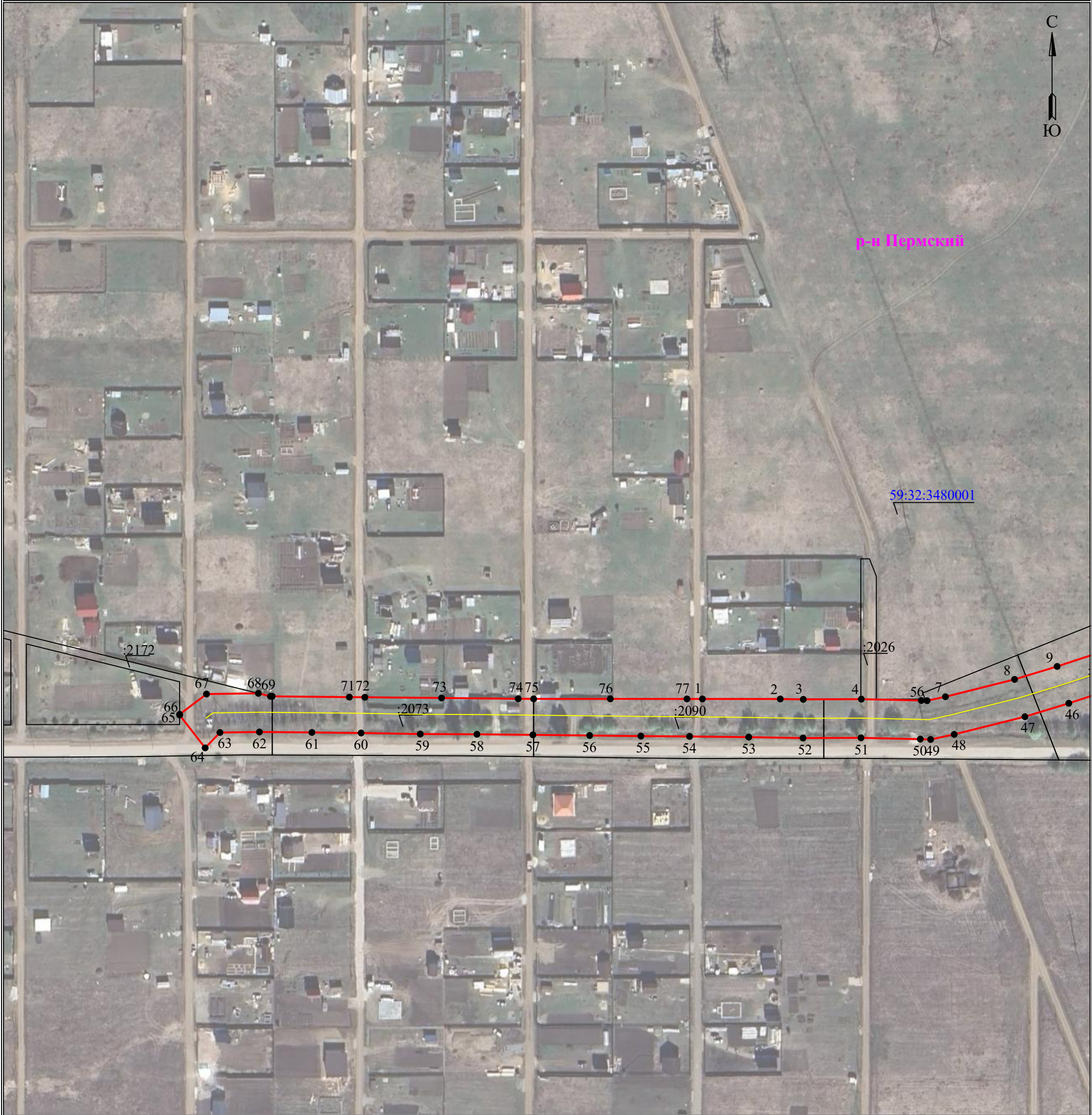


Схема расположения границ публичного сервитута
для эксплуатации объекта электросетевого хозяйства

КТПС 10/0,4 кВ с оборудованием учета э/э, ЛЭП 10 кВ, ВЛ 0,4 кВ для электроснабжения дачного дома по адресу: Пермский край, Пермский район, Двуреченское с/п, квартал Просторы, 166 (кад. номер зем. участка 59:32:3480001:2914)
(наименование объекта)



Масштаб 1:2000

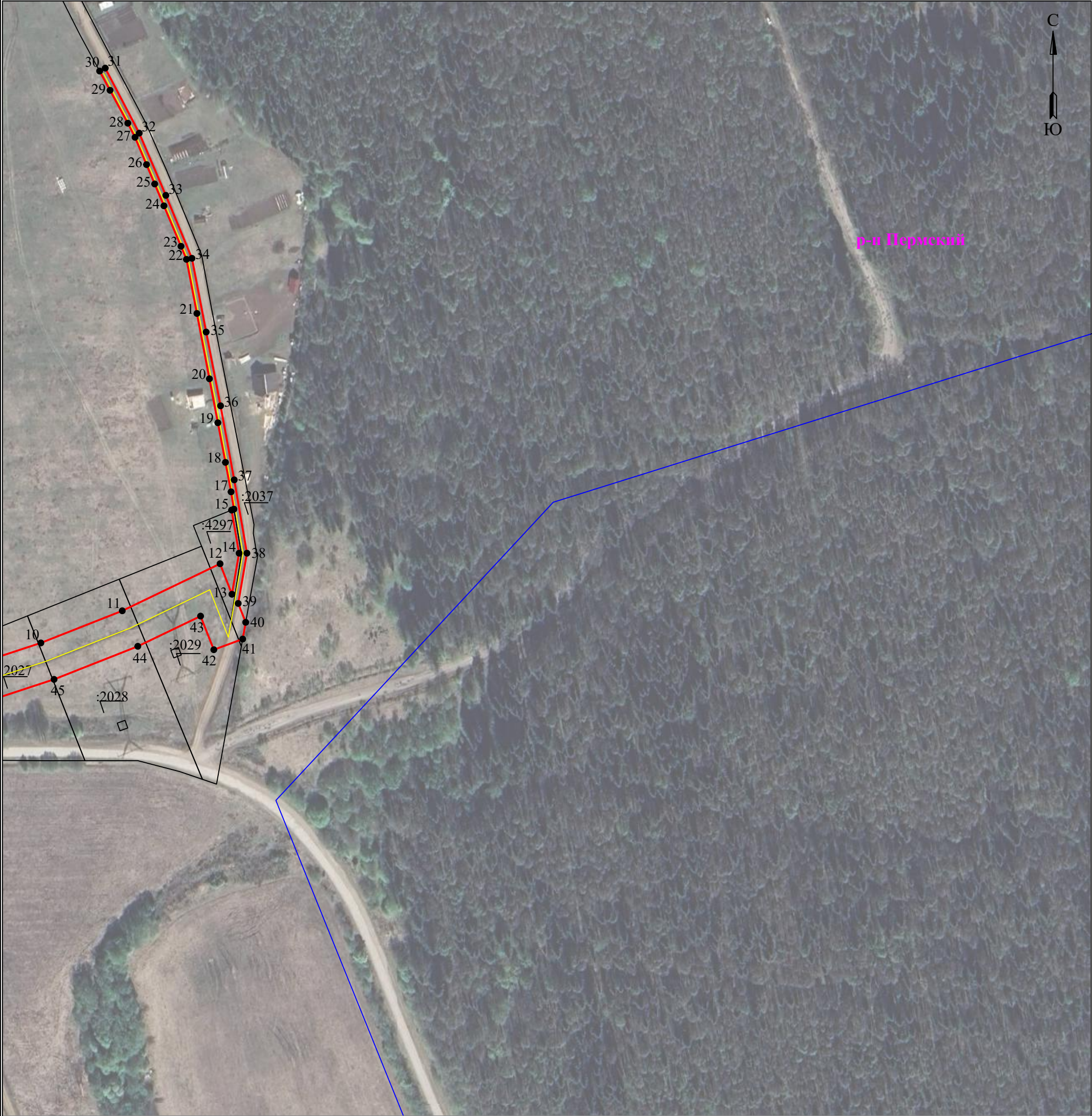
Лист 2 из 4

Используемые условные знаки и обозначения:

| | | | |
|--|--|--|---|
| | - границы земельных участков, попадающих в зону публичного сервитута | | - граница устанавливаемого публичного сервитута |
| | - граница кадастрового квартала | | - граница муниципального образования, населенного пункта |
| | - кадастровый номер земельного участка | | - наименование муниципального образования, населенного пункта |
| | - номер кадастрового квартала | | - Линия электропередачи |

Схема расположения границ публичного сервитута
для эксплуатации объекта электросетевого хозяйства

КТПС 10/0,4 кВ с оборудованием учета э/э, ЛЭП 10 кВ, ВЛ 0,4 кВ для электроснабжения дачного дома по адресу: Пермский край, Пермский район, Двуреченское с/п, квартал Просторы, 166 (кад. номер зем. участка 59:32:3480001:2914)
(наименование объекта)



Масштаб 1:2000

Лист 3 из 4

Используемые условные знаки и обозначения:

| | | | |
|--------------------------|--|--------------------------|---|
| <div></div> | - границы земельных участков, попадающих в зону публичного сервитута | <div></div> | - граница устанавливаемого публичного сервитута |
| <div></div> | - граница кадастрового квартала | <div></div> | - граница муниципального образования, населенного пункта |
| <div>:123</div> | - кадастровый номер земельного участка | <div>с. Рысьинское</div> | - наименование муниципального образования, населенного пункта |
| <div>63:29:1302003</div> | - номер кадастрового квартала | <div></div> | - Линия электропередачи |

Схема расположения границ публичного сервитута
для эксплуатации объекта электросетевого хояйства

КТПС 10/0,4 кВ с оборудованием учета э/э, ЛЭП 10 кВ, ВЛ 0,4 кВ для электроснабжения дачного дома по адресу: Пермский край, Пермский район, Двуреченское с/п, квартал Просторы, 166 (кад. номер зем. участка 59:32:3480001:2914)
(наименование объекта)

| Каталог координат | | |
|--|------------|------------|
| Площадь зоны публичного сервитута 12927 кв.м | | |
| Обозначения характерных точек | Координаты | |
| | X | Y |
| 1 | 505153,65 | 2238983,22 |
| 2 | 505153,63 | 2239023,47 |
| 3 | 505153,43 | 2239035,38 |
| 4 | 505153,53 | 2239065,40 |
| 5 | 505152,86 | 2239096,44 |
| 6 | 505152,76 | 2239099,42 |
| 7 | 505154,79 | 2239108,89 |
| 8 | 505163,75 | 2239144,65 |
| 9 | 505170,46 | 2239166,65 |
| 10 | 505182,59 | 2239203,57 |
| 11 | 505199,18 | 2239245,59 |
| 12 | 505223,46 | 2239296,08 |
| 13 | 505207,72 | 2239302,20 |
| 14 | 505228,90 | 2239305,89 |
| 15 | 505251,15 | 2239302,03 |
| 16 | 505251,64 | 2239303,23 |
| 17 | 505260,57 | 2239301,76 |
| 18 | 505275,78 | 2239298,86 |
| 19 | 505296,22 | 2239294,93 |
| 20 | 505318,92 | 2239290,58 |
| 21 | 505352,65 | 2239284,12 |
| 22 | 505380,57 | 2239278,74 |
| 23 | 505387,31 | 2239275,90 |
| 24 | 505408,20 | 2239267,09 |
| 25 | 505419,49 | 2239262,32 |
| 26 | 505429,48 | 2239258,11 |
| 27 | 505443,56 | 2239252,17 |
| 28 | 505450,85 | 2239248,45 |
| 29 | 505467,83 | 2239239,27 |
| 30 | 505477,76 | 2239233,89 |
| 31 | 505479,27 | 2239236,79 |
| 32 | 505445,71 | 2239254,36 |
| 33 | 505413,60 | 2239268,08 |
| 34 | 505381,10 | 2239281,57 |
| 35 | 505343,05 | 2239288,90 |
| 36 | 505304,97 | 2239296,33 |
| 37 | 505266,76 | 2239303,38 |
| 38 | 505228,90 | 2239309,95 |
| 39 | 505202,97 | 2239305,43 |
| 40 | 505193,22 | 2239309,31 |
| 41 | 505184,59 | 2239307,75 |
| 42 | 505179,09 | 2239292,85 |
| 43 | 505196,43 | 2239286,00 |
| 44 | 505180,84 | 2239253,61 |
| 45 | 505163,77 | 2239210,37 |
| 46 | 505151,40 | 2239172,69 |
| 47 | 505144,47 | 2239150,01 |
| 48 | 505135,31 | 2239113,43 |
| 49 | 505132,68 | 2239101,22 |
| 50 | 505132,86 | 2239095,88 |
| 51 | 505133,53 | 2239065,22 |
| 52 | 505133,43 | 2239035,24 |
| 53 | 505133,90 | 2239007,17 |
| 54 | 505134,26 | 2238976,56 |
| 55 | 505134,42 | 2238951,40 |
| 56 | 505134,74 | 2238924,89 |
| 57 | 505135,08 | 2238895,56 |
| 58 | 505135,37 | 2238866,59 |
| 59 | 505135,50 | 2238837,31 |
| 60 | 505136,03 | 2238806,70 |
| 61 | 505136,33 | 2238781,25 |
| 62 | 505136,56 | 2238754,12 |
| 63 | 505136,29 | 2238733,70 |
| 64 | 505128,33 | 2238726,05 |
| 65 | 505145,33 | 2238712,86 |
| 66 | 505145,68 | 2238712,86 |
| 67 | 505156,19 | 2238726,74 |
| 68 | 505156,55 | 2238753,56 |
| 69 | 505155,00 | 2238759,84 |
| 70 | 505154,99 | 2238760,75 |
| 71 | 505154,60 | 2238800,64 |
| 72 | 505154,52 | 2238808,65 |
| 73 | 505154,14 | 2238848,29 |
| 74 | 505153,75 | 2238887,93 |
| 75 | 505153,69 | 2238895,93 |
| 76 | 505153,69 | 2238935,58 |
| 77 | 505153,66 | 2238975,23 |
| 1 | 505153,65 | 2238983,22 |



Масштаб 1:2000

Лист 4 из 4

Используемые условные знаки и обозначения:

| | | | |
|--|--|--|---|
| | - границы земельных участков, попадающих в зону публичного сервитута | | - граница устанавливаемого публичного сервитута |
| | - граница кадастрового квартала | | - граница муниципального образования, населенного пункта |
| | - кадастровый номер земельного участка | | - наименование муниципального образования, населенного пункта |
| | - номер кадастрового квартала | | - Линия электропередачи |